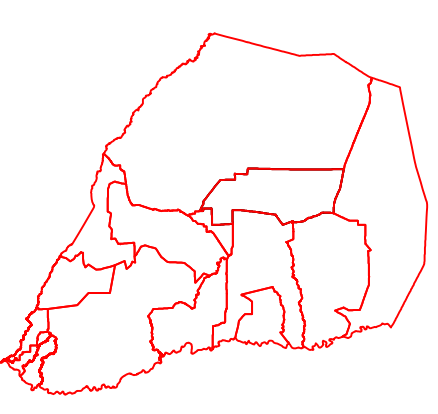
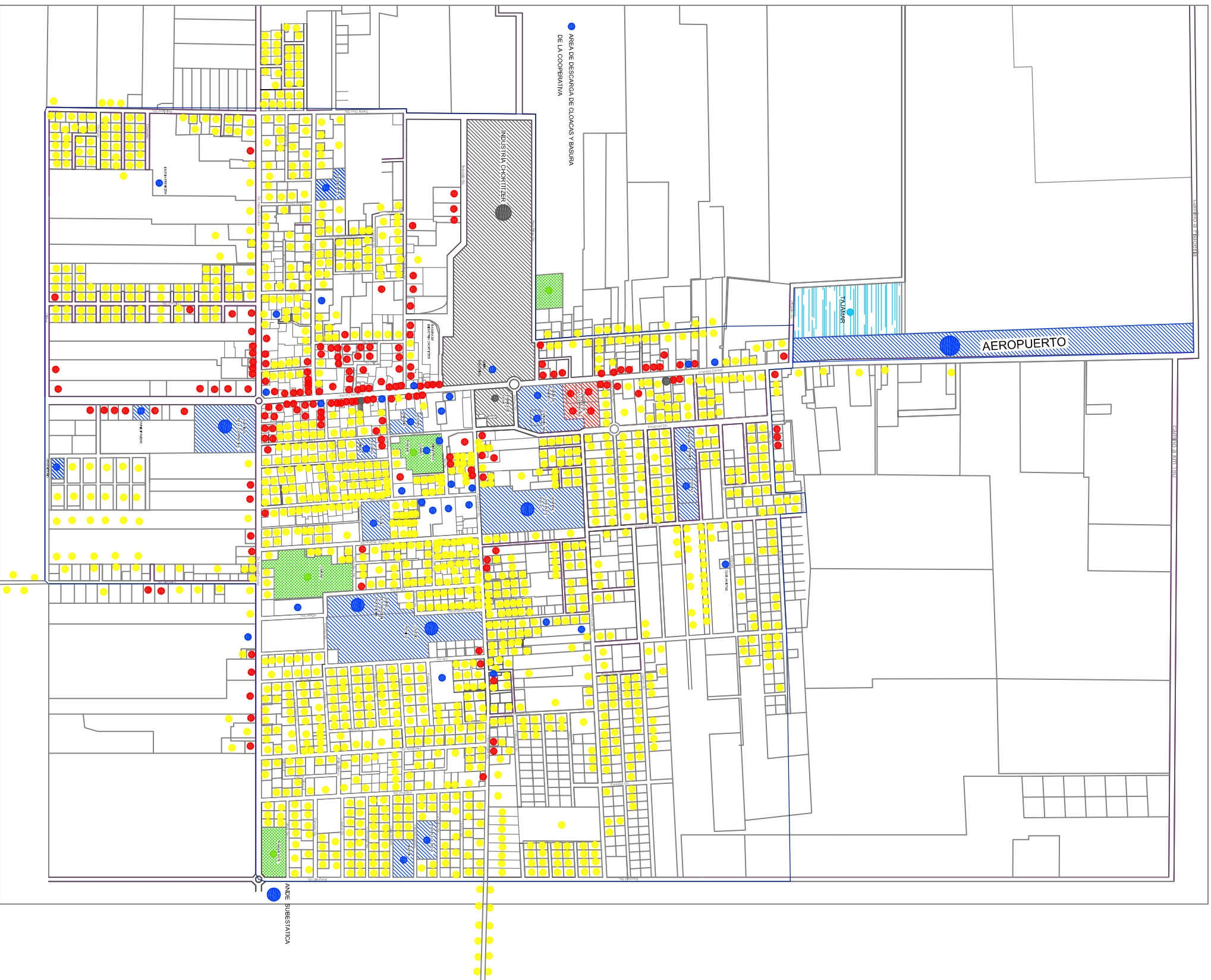


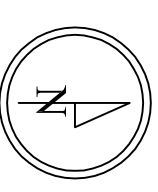
LOMA PLATA - CENTRO URBANO
SITUACION ACTUAL
USO DE SUELO



MAPA DE UBICACION GENERAL

REFERENCIAS

- USO RESIDENCIAL - VIVIENDAS
- USO COMERCIAL
- ESPACIO VERDE - PLAZAS
- SERVICIOS SOCIALES E INFRAESTRUCTURA
- TAJAMAR - TANQUE AUSTRALIANO
- INDUSTRIA
- AREA VERDE
- LIMITE URBANO



BASE CARTOGRAFICA

- Imágenes Lansat TM a Escala 1:10.000
- Proyección Transversa de Mercator
- Esferoide WGS84
- Cartografía Digital 2002: DGEEC
- Catastro Urbano de Loma Plata
- Catastro de la Reserva de agua y reserva natural
- Perimetro del Municipio de la ciudad de Loma Plata



Presidencia de la República
Secretaría de Transportación




Municipalidad Loma Plata



Consortio Luis Beyer - CASA

MINISTERIO DE OBRAS PUBLICAS Y COMUNICACIONES, M.O.P.C.
Gabinete del Viceministro de Obras Públicas y Comunicaciones
Unidad Ambiental, U.A.



IMPLEMENTACION DEL PLAN DE GESTION AMBIENTAL
(PGA) DEL PROGRAMA DE CORREDORES
DE INTEGRACION DE OCCIDENTE, PAQUETE I. GERENCIAMIENTO DEL PLAN
DE GESTION AMBIENTAL, CONTRATO DE PRESTAMO NO.
1278/OC-PR (810)